

Les best of Patagonie



Jours: 13
Prix: 1860 EUR
Vol international non inclus
Confort: ★★☆☆☆
Difficulté: ★★☆☆☆
📍 Randonnée 📍 Montagnes 📍 Paysages
📍 Les incontournables 📍 Lac 📍 Trekking

Ce circuit nous offre un itinéraire complet à l'assaut des **Parcs nationaux de Patagonie**. Nous profitons des deux **treks** incontournables de la région.

Dans la partie chilienne, nous découvrons les plus beaux panoramas du fameux circuit W qui se fait en 5 jours. C'est une aubaine de nous adonner à la marche avec crampons sur le **glacier Grey**, glacier bleuté issu de la calotte glaciaire qui recouvre la cordillère sur 400 km au sud du continent.

Du côté de l'Argentine, nous explorons le **Parc Los Glaciares** avec le célèbre **glacier Perito Moreno**. Nous nous aventurons dans le petit village d'El Chalten, au bout de la Ruta 40. Celui-ci est le point de départ vers les sommets mythiques du **Cerro Torre** et **Fitz Roy**.

Nous sommes accompagnés d'un guide francophone qui nous raconte les grandes épopées de l'escalade dans ce bout du monde, les premiers pionniers, la biodiversité et bien plus encore. Nous nous lançons dans la visite des **estancias**, l'opportunité de nous imprégner du quotidien des éleveurs dans ces coins reculés du monde. Il ne faut pas manquer de faire un galop dans la pampa avec les gauchos et de déguster de l'**asado**.

Jour 1. Bienvenue au Chili



Santiago 📍
✈️ - ⌚ 3h 35m
Punta Arenas 📍

- Le guide nous accueille à l'aéroport pour nous transférer à l'auberge.
- Repas libres et nuit à l'auberge.
- Nous arrivons à l'**aéroport de Santiago**.
- Selon le jour d'arrivée, nous prenons un vol vers **Punta Arenas** ou vers **Puerto Natales**.

🍴 Dîner	Repas libre
🏠 Hébergement	Auberge

Jour 2. Punta Arenas – Puerto Natales



Punta Arenas 📍
🚌 254km - ⌚ 3h 15m
Puerto Natales 📍

- Nous sommes transférés de l'auberge vers le terminal de bus.
- Nous prenons ensuite la **Ruta 3** qui longe le détroit de Magellan.
Nous traversons la pampa, des milliers d'hectares destinés aux estancias qui développent l'élevage ovin.
- Notre chauffeur nous récupère au terminal de bus pour nous transférer à notre hôtel.
- Au cours de l'après-midi, nous faisons une réunion en français afin de comprendre le programme des 5 journées à passer dans le parc Torres del Paine. Une carte du parc nous est remise. Nous avons le temps de préparer nos pique-niques pour ces 5 jours.

🍳 Petit déjeuner	Auberge
🏠 Hébergement	Auberge

Jour 3. Puerto natales – Parc Torres del Paine



Puerto Natales



Cerro Castillo



Parc National de Torres del Paine



- Ce matin, nous partons de Puerto Natales pour rejoindre le **village de Cerro Castillo**, réputé pour être un important centre d'élevage de la région. Les troupeaux des estancias environnantes s'y rassemblent tous les mois de novembre pour la tonte annuelle.
- Nous traversons ensuite l'immensité de la pampa afin d'atteindre le **parc Torres del Paine**. Le trajet se termine au bord du **lac Pehoe** pour nous lancer dans une traversée en catamaran.
- Dans l'après-midi, nous nous adonnons à une belle randonnée pour aller vers le **lac Grey**. Nous découvrons déjà à mi-chemin l'immensité du **glacier grey** avec ses icebergs qui flottent à la dérive sur le lac.
- Nuit au camp près du glacier Grey.

Petit déjeuner	Auberge
Dîner	Camping
Hébergement	Camping

Jour 4. Marche sur le Glacier Grey



Parc National de Torres del Paine



- Nous découvrons le glacier Grey, un des plus importants glaciers de la région. Cette imposante langue de glace s'étend sur environ 30 km. Elle est issue du **Campo de Hielo**. Sur, la calotte glaciaire couvrant toute la cordillère des Andes avec une longueur de 400 km. Il s'agit de la troisième réserve d'eau douce après l'Antarctique et le Groenland.

Nous avons ensuite un rendez-vous avec notre guide pour apprendre les premières instructions concernant la marche sur le glacier. Avec lui, nous nous équipons de nos crampons, casque, piolet et harnais.

Nous naviguons pendant 15 minutes sur le **lac Grey** pour nous rendre sur l'**îlot rocheux** ou **Nunatak** se trouvant au cœur du glacier.

Le trajet se poursuit par une marche d'une heure sur l'île afin d'accéder au glacier.

Avant de nous lancer dans l'aventure, des consignes de sécurité nous sont expliquées comme la manière dont on se déplace avec des crampons sur la glace.

Nous commençons la marche sur la glace par l'exploration de ses entrailles bleutées qui sont tout à fait féériques.

En début d'après-midi, nous repartons en reprenant le même chemin que la veille.

Petit-déjeuner, snack et dîner inclus.

Petit déjeuner	Camping
Dîner	Camping Paine Grande
Hébergement	Camping Paine Grande

Jour 5. Vallée Frances



Parc National de Torres del Paine



- Ce matin, nous quittons les eaux turquoise du **lac Pehoe** pour nous rendre à la **Vallée Frances** qui se trouve sur le circuit W, le chemin de randonnée le plus emprunté.


Nous rejoignons le **lac Skottsberg** en passant autour de la pointe Bariloche. Nous progressons vers l'entrée de la vallée en profitant du superbe panorama des **Cuernos**, des aiguilles de granite coiffées d'un chapeau noir de sédiments.

Nous arrivons ensuite au pied des Cuernos et nous sommes impressionnés par la **crête du Paine Grande**, le plus haut massif du Paine culminant à 3050 m d'altitude. Il nous est possible de remonter dans la vallée pour apprécier le panorama des lacs environnants.

Vallée Frances

Lac Nordenskjöld

- La randonnée se poursuit dans une forêt avant que nous entamions une longue descente jusqu'au **lac Nordenskjöld**.
- Nous passons la nuit au **camping Cuernos** au bord du lac.

 Petit déjeuner

Camping Paine Grande

 Hébergement

Camping Cuernos

Jour 6. Lago Nordenskjöld



Lac Nordenskjöld

11km


Complexe de Las Torres

- Aujourd'hui, nous nous offrons une belle randonnée le long du lac Nordenskjöld tout en profitant de splendides panoramas sur l'envers des Cuernos. Avec un peu de chance, nous apercevrons des **condors volants** avec les turbulences le long des falaises. Cet univers minéral de montagne est parsemé de coïgues, une espèce d'hêtre austral et d'énormes arbustes de **ciruelillo** ou **notro** qui fleurissent en novembre.

Puis au moment de trouver la bifurcation; nous prenons la direction de la **vallée Ascencio**.

Nous traversons ensuite la rivière et rejoignons le **complexe de Las Torres**.

- Le dîner est inclus. Nuit au camping Torres

 Petit déjeuner

Camping Cuernos

 Dîner

Camping Torres

 Hébergement

Camping Torres

Jour 7. Mirador las Torres



Complexe de Las Torres



Puerto Natales

- Aujourd'hui c'est le dernier jour de notre circuit W qui se termine du côté de la vallée de las Torres.


Nous remontons le long de la **rivière Ascencio** puis explorons les **forêts de lengas** qui représentent les plus anciennes du parc.

Après une heure d'escalade, nous arrivons au pied de la moraine et il ne nous reste que 45 minutes sur le côté de la moraine pour parvenir au point de vue le plus célèbre du site, à savoir le « **mirador las torres** » au pied des tours Norte, Central et Sud. Nous trouvons au-dessus du glacier des parois granitiques verticales qui se dressent juste en face de nous et qui nous offrent un spectacle unique au monde.

Pause-déjeuner.

Nous redescendons ensuite dans la vallée et rejoignons le complexe de las Torres.

- Enfin nous prenons le bus de retour vers Puerto Natales.

 Petit déjeuner

Camping Torres

 Hébergement

Auberge

Jour 8. Puerto Natales – El Calafate – Estancia



- Nous nous retrouvons autour d'un dîner **Asado** où l'agneau cuit au feu de bois est au menu et passons la nuit dans cette maison typique de Patagonie et des anciennes estancias, transformée en confortable **Hosteria**.
- Après le petit-déjeuner, nous sommes transférés vers le terminal de bus.
- Nous passons les postes frontières chiliens et argentins. Nous prenons la route à nouveau dans l'immensité de la pampa puis rejoignons le **Rio Santa Cruz**.

Puerto Natales 📍
Rio Santa Cruz 📍
El Calafate 📍

- En début d'après-midi, nous arrivons à **El Calafate** dans un charmant village touristique qui borde le **Lago Argentino**.
- Nous nous rendons ensuite vers une **estancia** qui a conservé l'authenticité des estancias traditionnelles de Patagonie, loin des routes touristiques. Celle-ci s'étend sur une propriété de 12 000 ha en bordure du lac. Elle est connue pour son élevage de **vaches Hereford** et d'ovins.

☕ Petit déjeuner	Auberge
🍴 Dîner	Hosteria
🏠 Hébergement	Hosteria

Jour 9. Estancia – Glacier Perito Moreno – El Calafate



El Calafate 📍
Perito Moreno Glacier 📍
El Calafate 📍

- Aujourd'hui, nous profitons d'une visite organisée pour découvrir les nombreuses activités possibles à l'**estancia**. Selon la saison, nous avons l'opportunité de nous imprégner du mode de vie de ces fermes perdues dans l'immensité. Outre les activités liées à l'élevage, nous pouvons nous offrir une **randonnée à cheval** ou une **randonnée pédestre** en parcourant les sentiers aménagés sur la propriété.

Nous déjeunons à l'estancia.

- Au cours de l'après-midi, nous sommes transférés en voiture privée vers le **glacier Perito Moreno**. Nous rejoignons le lac Argentino puis la péninsule Magallanes.
- Ensuite nous entrons dans le **parc Los glaciaires** afin d'approcher le glacier, l'immense langue glaciaire qui provient du champ de glace continental.

Nous faisons une belle escapade sur les passerelles face à son impressionnant front de glace, ce qui nous permet d'observer la chute de séracs dans les eaux du lac Argentino.

Il nous est possible de naviguer face à la partie sud du front de glace.

- Enfin, nous retournons à El Calafate.

☕ Petit déjeuner	Hosteria
🍴 Dîner	Hôtel
🏠 Hébergement	Hôtel

Jour 10. El Calafate – El Chalten – Cerro Torre



El Calafate 📍
El Chalten 📍

- Ce matin, nous partons en bus régulier d'El Calafate pour aller à **El Chalten**, une petite ville de près de 300 habitants créée en 1985. Celle-ci est blottie au pied du **massif du Fitz Roy** et incluse dans le parc national los Glaciares.

Nous empruntons la route le long du lac Argentino puis celle de Viedma, avec des pics dégagés des Cerro Torre et Fitz Roy à l'horizon.

Nous nous installons à notre auberge.

- Au cours de l'après-midi, nous randonnons pour atteindre le **Cerro Torre**. Nous abordons un plateau dominant le **Rio las vueltas** pour nous engager ensuite dans une vallée, dans laquelle il est possible d'apercevoir la chaîne de Cerro et las Adelas à l'horizon.

Le trajet se poursuit le long du **rio Fitz Roy** en traversant plusieurs verroux glaciaires. La marche dure environ 3 h avant de parvenir au **lago Torre**, une impressionnante aiguille granitique qui se situe au pied du Cerro Torre et qui est coiffée d'un champignon de neige.

☕ Petit déjeuner	Hôtel
🍴 Dîner	Hôtel

Jour 11. El Chalten –Pliegue Tumbado



El Chalten 📍

- Ce matin, nous retrouvons notre guide francophone.

Nous nous offrons une randonnée vers le **Pliegue Tumbado**. Il s'agit d'un sommet isolé qui nous donne la possibilité d'observer toute la chaîne granitique du Cerro Torre jusqu'au Mont Fitz Roy, de même pour leurs aiguilles voisines, Egger, Adela, Saint Exupéry et Guillaumet. C'est le lieu idéal pour apprécier le récit de toutes les épopées ayant marqué l'histoire de l'escalade dans ce village reculé du monde.

☕ Petit déjeuner | Hôtel

🍴 Dîner | Hôtel

🏠 Hébergement | Hôtel

Jour 12. El Chalten – Mont Fitz Roy



El Chalten 📍

🚗 17km

Hosteria El Pilar 📍



El Chalten 📍

- Après le petit-déjeuner, nous sommes transférés vers l'**hosteria El Pilar** qui est à 17 km d'El Chalten.
- Nous randonnons à travers une vallée glaciaire le long du **Rio blanco**. Nous voyons apparaître le glacier Piedras blancas qui descend jusqu'à la vallée.

Parvenus au **campement Poincenot**, nous atteignons le pied de la moraine qui nous permet d'emprunter une montée régulière à la base du spectaculaire **Fitz Roy** et des **aiguilles voisines de Mermoz, Guillaumat** ainsi que de **Saint Exupéry**. Nous admirons alors un spectacle unique des géants de pierre se reflétant dans le **lago los Tres**.

Dans la partie gauche, nous faisons un petit détour par la **laguna Sucia** et sa couleur étrange.

- Nous retournons à El Chalten en suivant cette fois-ci la descente le long du **Chorrillo del salto**, une petite rivière de montagne.

☕ Petit déjeuner | Hôtel

🍴 Dîner | Hôtel

🏠 Hébergement | Hôtel

Jour 13. El Chalten – Buenos Aires



El Chalten 📍



El Calafate 📍

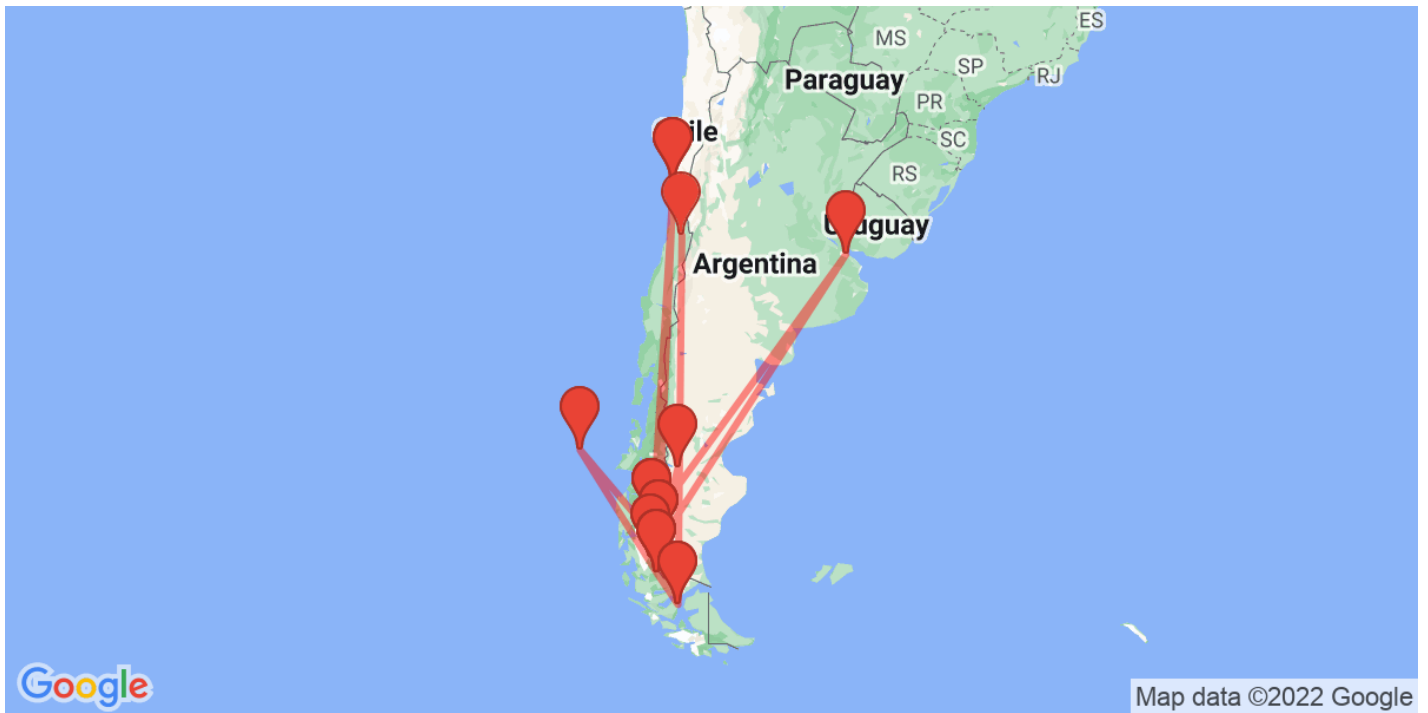


Buenos Aires 📍

- Ce matin, nous retournons vers l'aéroport d'El Calafate afin de prendre le vol national vers Buenos Aires.

☕ Petit déjeuner | Hôtel

Carte itinéraire



Tarif par personne pour un circuit privatisé

2-2

1860 EUR

Inclus

- Les nuitées d'hôtel avec petits déjeuners
- La nuitée en estancia avec pension complète et activités incluses
- Nuitées sous la tente dans le parc Torres del Paine, avec demi-pension
- La marche avec crampons sur le glacier Grey
- Un guide francophone pour une journée de Trek à El Chalten
- Réunion d'information en français avant le Trek dans le parc Torres
- Les transports en bus régulier
- Les transferts indiqués dans le programme
- La traversée en catamaran sur le lac Pehoe

Non inclus

- Vols internationaux et nationaux
- Les repas non indiqués dans le programme
- Sac de couchage pour les nuitées sous tente
- Les entrées de parc au Chili et en Argentine

Informations supplémentaires

Conditions générales de vente

Modalité d'inscription

Toute demande d'inscription doit être effectuée par e-mail auprès de l'Agence Locale ou directement en ligne depuis l'Espace Client accessible depuis le site internet de l'Agence Locale ou le site de notre regroupement www.nomadays.fr.

Pour se connecter à l'Espace Client, il suffit de saisir l'identifiant et le mot de passe déterminés lors de la première connexion.

L'inscription est considérée comme définitive une fois le formulaire de réservation en ligne complété et à réception du règlement de l'acompte et/ou du solde en fonction de la date d'inscription.

Selon les prestations choisies et les règlements du pays, une photocopie du passeport pourra être demandée par l'Agence Locale. En cas de non envoi de la photocopie du passeport dans les délais indiqués par l'Agence Locale, celle-ci ne pourra pas garantir la bonne exécution des prestations réservées.

Une fois le paiement effectué, un e-mail de confirmation est envoyé au Client. Il comprend la confirmation du règlement ainsi que la facture électronique téléchargeable.

Un accusé de réception est envoyé au Client par voie électronique. Dans l'hypothèse où le Client ne recevrait pas l'accusé de réception, la réservation serait néanmoins définitive à compter de sa réception par l'Agence Locale.

Modalité de paiement

Inscription réalisée plus de 30 jours avant la date du départ

Le Client doit payer un acompte de 30% du montant total des prestations réservées. Le solde du séjour doit être versé au plus tard à 30 jours avant la date de début dudit séjour.

Inscription réalisée moins de 30 jours avant la date du départ

Le Client doit régler en une seule fois la totalité du montant du voyage.

Moyens de paiements

À la confirmation de votre réservation, votre agent locale vous préparera votre facture électronique, éditée au nom du collectif d'agences locales Nomadays, agence de voyage dûment immatriculée en France. Les paiements se font soit :

- par carte bancaire en ligne et sans frais, depuis les liens de paiements disponibles sur la facture électronique.
- par virement bancaire sur le compte de l'agence de voyage Nomadays, basée en France et dûment immatriculée.

La facture électronique est mise à jour à chaque réception de paiement, et reste consultable à tout moment depuis l'Espace Client. Elle est entre autre téléchargeable et imprimable.

Conditions d'annulation

Conditions et frais d'annulation

Dans le cas où le Client se trouverait dans l'obligation d'annuler le voyage, il devra en informer l'Agence Locale et son assureur par tout moyen écrit permettant d'avoir un accusé réception, dès la survenance du fait générateur de cette annulation. La date d'émission de l'écrit sera retenue comme date d'annulation pour la facturation des frais d'annulation. En règle générale, la compagnie d'assurance apprécie, en fonction des documents que le Client lui communique directement, la date du fait générateur à l'origine de la décision d'annuler le voyage pour accepter de rembourser les frais d'annulation.

Barème des frais d'annulation totale :

- plus de 45 jours avant la date de départ : 30% du prix total TTC du voyage
- de 44 à 31 jours avant la date de départ : 40% du prix total TTC du voyage
- de 30 à 14 jours avant la date de départ : 50% du prix total TTC du voyage
- de 13 à 7 jours avant la date de départ : 75% du prix total TTC du voyage
- moins de 7 jours avant la date de départ : 100% du prix total TTC du voyage

Barème des frais d'annulation partielle, sauf cas particuliers :

Si un voyageur inscrit à un voyage privatisé annule sa participation, alors que le voyage est maintenu pour les autres participants :

- pour les prestations personnelles (non partagées) : le barème des frais d'annulation ci-dessus sera appliqué pour le voyageur qui annule.
- pour les prestations partagées : des frais égaux à 100%, quelle que soit la date d'annulation, seront facturés au participant qui annule sur sa quote-part des prestations partagées du voyage.

Lorsque plusieurs clients se sont inscrits sur un même dossier et que l'un d'eux annule son voyage, les frais d'annulation sont prélevés sur les sommes encaissées pour ce dossier, quel que soit l'auteur du versement.

En cas d'annulation, pour quelque raison que ce soit, les frais extérieurs au voyage souscrit chez l'Agence Locale et engagés par le Client tels que, frais de transport jusqu'au lieu de départ du voyage et retour au domicile (billets d'avion, de train ou de bus), frais d'obtention des visas, documents de voyages, frais de vaccination, ne pourront faire l'objet d'un quelconque remboursement.

Cession de contrat

En cas de cession du contrat, le Client est tenu d'en informer l'Agence Locale au plus tard 7 jours avant le départ par e-mail. Cette cession est possible sous réserve de disponibilité du transport aérien et du niveau adéquat du cessionnaire. Elle pourra entraîner des coûts supplémentaires (notamment en cas de modification de billet d'avion et de prestations nominatives), qui seront facturés au cessionnaire désigné. En tout état de cause, le cédant et le cessionnaire sont tenus solidairement du paiement du prix du voyage et des frais complémentaires éventuels.

Passeport et visa

Passeport

Passeport en cours de validité, valable 6 mois après la date de retour, pour les ressortissants français, belges ou suisses. Pour les autres nationalités, nous sommes à votre disposition pour vous accompagner dans vos démarches.

Visa

Aucun visa n'est demandé pour rentrer au Chili et en Argentine, si vous êtes de nationalité française, suisse ou belge.

La fiche d'immigration que l'on vous fournit à l'entrée du territoire au Chili doit être gardée, on peut vous la demander dans les hébergements pour justifier que vous êtes étranger (exemption de TVA).

Assurance

Assurances annulation et assistance

Pour participer à nos voyages, vous devez impérativement être assuré en assistance-rapatriement et frais médicaux à l'étranger.

Votre agence locale vous encourage à prendre connaissance du contrat spécifique élaboré avec notre partenaire CHAPKA ASSURANCES et AXA ASSISTANCE. Pour souscrire à une assurance, connaître les garanties et les tarifs, suivez le lien ci-dessous.

CAP EXPLORER : La solution d'assurance complète conçue pour vivre sereinement votre voyage !

Choisissez la formule qui vous correspond le mieux:

- Explorer'Multirisque
- Explorer'Annulation
- Explorer'Assistance
- Explorer' Complémentaire Carte Bancaire

Spécifiques à nos voyages, nous suggérons fortement d'y souscrire. Si vous choisissez de souscrire à l'une de ces formules, la convention détaillant l'ensemble des garanties et les modalités de déclaration du sinistre sont disponibles sur le site Internet de l'assureur.

Votre agence locale en aura connaissance, mais seul le participant est responsable du respect des procédures de déclaration de tout sinistre. Le participant doit donc conserver cette convention avec lui pendant toute la durée de son voyage.